

UNA EXPERIENCIA
EDUCATIVA



LA VUELTA AL MUNDO A TRAVÉS DE LA LECTURA

*Rut Martín Belda. CRA Alto Gredos.
rut.marbel@educa.jcyl.es*

RESUMEN

La **Tarea 1** consiste en la creación de un archivo digital de un tema relacionado con la labor docente.

Como coordinadora del Plan de Lectura del centro, he diseñado una actividad para el fomento de la lectura inspirada en la primera circunnavegación de Magallanes y Elcano: **La Vuelta al Mundo a través de la lectura y el Pasaporte Lector**. Este trabajo consiste en la presentación de esta experiencia educativa.



ÍNDICE

Una breve contextualización.

Objetivos de la actividad.

Justificación.

¿Qué necesitamos?

El pasaporte lector.

El mapa.

Los libros. La biblioteca.

Resultados.



“

Para viajar lejos no hay
mejor nave que un libro.

Emily Dickinson.

UNA EXPERIENCIA EDUCATIVA

UNA BREVE CONTEXTUALIZACIÓN

El CRA Alto Gredos es un centro educativo con tres localidades: Hoyos del Espino, Navarredonda de Gredos y San Martín del Pimpollar. Está situado en la Sierra de Gredos, en la provincia de Ávila.

Durante el curso escolar 2019- 2020, además de tutora, soy la coordinadora del Plan de Lectura del centro. He propuesto una actividad para trabajar durante todo el curso: **La Vuelta al Mundo a través de la lectura y el Pasaporte Lector.**

Esta actividad está destinada a todos los alumnos de Educación Primaria del CRA.

OBJETIVOS DE LA ACTIVIDAD




- *Desarrollar el interés por la lectura como fuente de conocimiento, disfrute personal y enriquecimiento.*
- *Favorecer el desarrollo de un hábito lector.*
- *Utilizar la Biblioteca de aula, de centro y la Biblioteca Municipal.*



La primera vuelta al mundo de Magallanes y Elcano comenzó en 1519 y finalizó en 1522.

Para celebrar el V Centenario de esta hazaña el Estado ha creado una Comisión Nacional, para la promoción de diferentes actividades: pedagógicas, musicales...

Se puede encontrar más información al respecto en <http://vcentenario.es/>. Pulsa en la brújula para visitar el sitio web.



JUSTIFICACIÓN

LA LECTURA COMO...



Un viaje repleto de aventuras

La lectura se identifica en muchas ocasiones con palabras como *AVENTURAS, VIAJE, SUEÑOS, VENTANA A OTROS MUNDOS...* La historia de Magallanes y Elcano, que se conmemora durante tres años consecutivos (2019-2022), es la historia de un viaje lleno de aventuras, contratiempos, descubrimientos...

La actividad que estamos realizando en el CRA Alto Gredos consiste en la realización de un **pasaporte lector** vinculado a esta hazaña. Con cada lectura, los alumnos/as obtienen sellos en su pasaporte de cada una de las escalas de la travesía y avanzan en su particular vuelta al mundo.

¿Qué necesitamos?

Un pasaporte lector

Para cada
alumno.



Un mapa

Para cada
localidad.



Libros

Para todos.



Datos personales

*Dibújate o pon tu
foto aquí*



NOMBRE:

CURSO:

COLEGIO:

PARA COMPLETAR CON LOS DATOS DEL LECTOR

NUESTRO PASAPORTE LECTOR

Como todo pasaporte, el pasaporte lector es un documento de **uso personal e intransferible**. Cada alumno de Educación Primaria del CRA tiene el suyo. La primera página del pasaporte contiene los datos personales del alumno.

1º

El alumno rellena la hoja del pasaporte.

2º



El tutor sella el pasaporte.

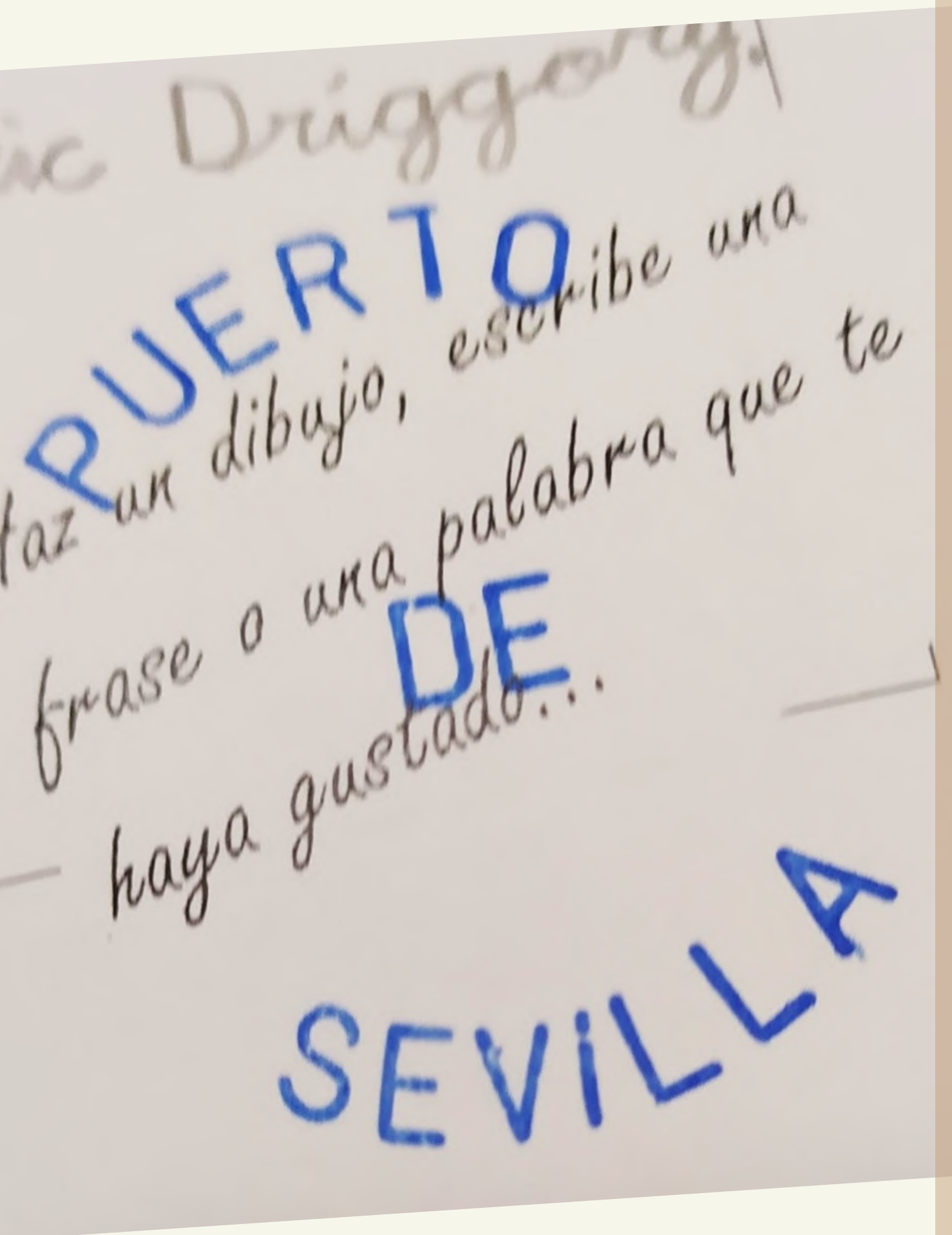
3º

El barco del alumno avanza en el mapa.

PASAPORTE LECTOR

PARA COMPLETAR CON CADA LECTURA






PARA COMPLETAR CON CADA LECTURA

PASAPORTE LECTOR

Con cada lectura los alumnos avanzan en la travesía que realizaron Magallanes y Elcano y obtienen el sello correspondiente a cada escala.

En la imagen, el pasaporte de un alumno sellado en el Puerto de Sevilla, lugar donde comenzó la gran aventura.

Las CRÓNICAS 

de Narnia el sobrino
del mago.


C.S. Lewis

Carino, qué bonita.

Dijo la madre de Drigory.

¡Kómetela, por favor!

Vamos di que sí.



B. S. LUCÍA

o olvides poner el título
del libro y su autor

PUE y e e

Club de los
dinosaurios

Maria Menéndez

Ponte



"PUE rido pa"

Haz un DE, escribe una
frase o una palabra que te

gusta...
SEVILLA

Algunos ejemplos de cómo los alumnos completan su Pasaporte Lector.

LA VUELTA AL MUNDO
A TRAVÉS DE LA LECTURA



EL MAPA

Un mapa del mundo y una travesía.

NUESTRO MAPA

En cada una de las localidades del CRA hay un mapa del mundo. Cada alumno tiene su propio buque en miniatura que "*navega*" por el mapa a medida que lee. Un libro, una etapa en el viaje.

En el aula de Navarredonda de Gredos, nuestro mapa es un dibujo inspirado en una ilustración de **Óscar del Amo**, del libro: **La Primera Vuelta al Mundo de Magallanes y Elcano**, de la editorial **geoPlaneta y Acción Cultural Española**. Este libro es el que estamos leyendo con los alumnos para conocer los detalles de la historia.

LA VUELTA AL MUNDO A TRAVÉS DE LA LECTURA



- | | | |
|---------------------------|----------------------------------|----------------------------|
| 1. PUERTO DE SEVILLA | 7. PUERTO DE SAN JULIAN | 13. CEBÚ |
| 2. SAN LÚCAR DE BARRAMEDA | 8. PUERTO SANTA CRUZ | 14. BRUNEI |
| 3. TENERIFE | 9. ESTRECHO DE MAGALLANES | 15. TIDORE, ISLAS MOLUCAS |
| 4. BAHÍA DE SANTA LUCÍA | 10. ISLA DE LOS LADRONES (GUAR) | 16. ISLA DE TIMOR |
| 5. BAHÍA DE SEPETIBA | 11. ISLA DE HOMONHON (FILIPINAS) | 17. ISLAS DE CABO VERDE |
| 6. RÍO DE LA PLATA | 12. ISLA DE MAZAVA (FILIPINAS) | 18. SAN LÚCAR DE BARRAMEDA |
| | | 19. SEVILLA |

El mapa que tenemos en la localidad de Navarredonda de Gredos.

NUESTRO MAPA

En el mapa, la travesía está señalizada en color rojo y a la derecha se han concretado las 19 escalas con salida y llegada al Puerto de Sevilla.



*Imagen de las escalas de la travesía de Magallanes y Elcano.
Aula de Navarredonda de Gredos.*

NUESTRO MAPA

Cada alumno avanza en el recorrido con su barco a medida que lee, ¡algunos están muy contentos por haber cruzado ya el Océano Atlántico!



Imagen de uno de los barcos de los alumnos y detalle del mapa.

LIBROS PARA VIAJAR



LIBROS PARA TODOS




EN CASA

Los alumnos escogen libros que les han regalado, que les presta un amigo/a...



BIBLIOTECA DE AULA

Pueden coger libros de los que el tutor ha seleccionado para tener en la biblioteca de aula.



BIBLIOTECA DEL CRA O LA BIBLIOTECA MUNICIPAL

Durante la visita semanal a la biblioteca.



Visitamos la biblioteca una vez a la semana.

Imagen de la Biblioteca del CRA. Localidad de Hoyos del Espino.

EN LA BIBLIOTECA...



- Leemos un trozo de la **historia** de Magallanes y Elcano y lo comentamos.
- Los alumnos que han terminado un libro cuentan a sus compañeros si les ha gustado, si lo **recomiendan** o no, qué es lo que más les ha gustado...
- Realizamos **préstamo** y devolución de libros.
- Y hacemos otras **actividades** relacionadas con la lectura.



En Navarredonda de Gredos visitamos la Biblioteca municipal Manuel Villamor. Imagen del exterior de la biblioteca decorado durante la celebración del Festival del Piorno en flor, 2019.

Para realizar esta actividad se han seguido los siguientes pasos:

1° Planificación: búsqueda de información sobre la Primera Vuelta al Mundo, selección de materiales y de bibliografía, diseño del Pasaporte Lector...

2° Presentación al claustro de profesores: propuesta, sugerencias, opiniones.

3° Desarrollo de la actividad: presentación de la actividad a los alumnos y alumnas de Educación Primaria del CRA por parte de sus tutores y comienzo de la aventura.

Aún nos encontramos en la fase de desarrollo. Al finalizar el curso, será necesario completar la última fase: la revisión de los resultados obtenidos y la formulación de propuestas de mejora para actividades futuras.

LOS RESULTADOS DE LA ACTIVIDAD.



REFERENCIAS

Libro:

- Del AMO, Ó. y HIGUERAS, M. D. (2019) La Vuelta al Mundo de Magallanes y Elcano. Barcelona: Editorial Geoplaneta y Acción Cultural Española.

Sitios web:

- Página web oficial del V Centenario de la Primera Vuelta al mundo. Disponible en: www.vcentenario.es

Imágenes:

Las imágenes utilizadas en la presentación son:

- Imágenes del catálogo de fotografías de Canva, con licencia de uso gratuita.
- Fotografías de materiales (pasaporte, mapa) o espacios (bibliotecas) realizadas por mí.
- El dibujo del mapa no requiere licencia al tratarse no tratarse de una reproducción. Información proporcionada por VEGAP.